











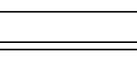




- |   |                                 |
|---|---------------------------------|
|  | REDE DE ÁGUA A SER CONSTRUÍDA   |
|  | REDE DE ÁGUA A SER DEMOLIDA     |
|  | REDE DE ÁGUA EXISTENTE          |
|  | INTERFERÊNCIAS                  |
|  | ABRIGO DE HIDRÔMETRO - DIÂMETRO |
|  | INDICAÇÃO DE SENTIDO DE FLUXO   |
|  | INDICAÇÃO DE SENTIDO DE DETALHE |
| <b><u>VÁLVULAS</u></b>  |                                 |
|  | REGISTRO AUTOMATIZADO           |
|  | REGISTRO DE GAVETA PROJETADO    |
|  | VÁLVULA BORBOLETA               |
|  | VÁLVULA DE RETENÇÃO PROJETADA   |
|  | REGISTRO BÓIA MECÂNICO          |

## NOTAS

- 1 - O CAMINHAMENTO DA SEGUILHA DE RECALQUE E ORIENTATIVO, A CONTRATADA DEVERÁ ESTABELECER O MELHOR TRAÇADO A SER ADOTADO NA ETAPA DE PROJETO BÁSICO E EXECUTIVO;
- 2 - AS LIGAÇÕES DO RESERVATÓRIO AUXILIAR E DO RESERVATÓRIO DE 900M<sup>3</sup> EXISTENTE À REDE EXISTENTE DEVERÁ SER REALIZADA DE MODO QUE O ABASTECIMENTO DE AGUA DO CAMPUS NÃO SEJA PARALIZADO;
- 3 - O ARRANJO DE TUBULAÇÕES DOS RESERVATÓRIOS AUXILIARES DEVERÃO SER PROPOSTOS E APRESENTADOS NA ETAPA DE PROJETO BÁSICO E EXECUTIVO, O ARRANJO PROPOSTO NESTA PRANCHETA E DE CARÁTER ORIENTATIVO;
- 4 - AS REDES DE RECALQUE E ABASTECIMENTO A SEREM DETALHADAS NOS PROJETOS BÁSICO E EXECUTIVO, DEVERÃO SER COMPATIBILIZADAS COM AS DIVERSAS ENGENHARIAS QUE FAZEM PARTE DO ESCOPO DO CONTRATO.

A EMISSÃO INICIAL		RCDRGPD TORRES		21/11/2023
REV.	DESCRIÇÃO	APPROVADO POR		DATA
1	 <p>Ministério da Saúde</p> <p><b>RCDRGPD</b></p> <p><i>Fundação Oswaldo Cruz</i></p> <p><b>CONJ. RES. AUXILIARES DE ÁGUA</b></p> <p>RESERVATÓRIOS AUXILIARES</p> <p>PRÉDIO Nº PREÇO Nº ORÇ Nº ORÇ Nº ORÇ Nº ORÇ</p> <p>H096Y02A 906 2023 049 2023 11 22 03</p> <p>TÍTULO DO PROJETO: SUBTITO DE PROJETO</p> <p>OBJETIVO: ESCALA</p> <p>HIDRÁULICA CONSTRUÇÃO ANTERIORETE INDICADA</p> <p>TÍTULO DA PRÁTICA</p> <p><b>PLANTA DE SITUAÇÃO DE HIDRÁULICA LOCALIZAÇÃO DAS INTERVENÇÕES</b></p> <p>PROPOSTOR DA META Nº REGISTRO</p> <p>PEDEIRO PAULO LOPES PINTO RODRIGO M. TORRES CAU A124810-3</p> <p>COSME, PEDRO, REFAEL, YURI, PAULO, JEFFERSON</p>			

HID-001